EURE
Lot de pêche n° E-11

Longueur : 986 m

Limite amont :

Tête aval du pont enjambant l'Eure (route de Seine) à Val de Reuil

Limite aval :

Tête aval du pont enjambant l'Eure (route des Falaises) à Val de Reuil

Type de pêche, réserve et restriction :

Lot de pêche amateur

Accessibilité des berges :

Accès berge gauche
Pêche interdite à partir des berges des îles

Légende

- PK_NAV_SNS
- Lot de pêche amateur
- Lot de pêche amateur et professionnel
- Réserve de pêche
- Restriction complémentaire

Liberté • Égalité • Fraternité
RÉPUBLIQUE FRANÇAISE

DDTM27 - service - 2016-08-31T17:08:06
Sources :"© IGN BD Carto® 2013

EURE
Lot de pêche n° E-12

Longueur : 904 m

Limite amont :

Tête aval du pont enjambant l'Eure (route des Falaises) à Val de Reuil

Limite aval :

Pointe amont de l'île du Roi à Val de Reuil

Type de pêche, réserve et restriction :

Lot de pêche amateur

Accessibilité des berges :

Accès berge gauche et droite
Pêche interdite à partir des berges des îles

Légende

- PK_NAV_SNS
- Lot de pêche amateur
- Lot de pêche amateur et professionnel
- Réserve de pêche
- Restriction complémentaire

Liberté • Égalité • Fraternité
RÉPUBLIQUE FRANÇAISE

DDTM27 - service - 2016-08-31T17:08:47
Sources :"© IGN BD Carto® 2013

EURE
Lot de pêche n° E-13

Longueur : 1068 m

Limite amont :

Pointe amont de l'île du Roi à Val de Reuil

Limite aval :

Tête aval du pont enjambant l'Eure (rue du 8 mai 1945) à Léry

Type de pêche, réserve et restriction :

Lot de pêche amateur

Accessibilité des berges :

Accès berge gauche et droite
Pêche interdite à partir des berges des îles

Légende

- PK_NAV_SNS
- Lot de pêche amateur
- Lot de pêche amateur et professionnel
- Réserve de pêche
- Restriction complémentaire

Liberté • Égalité • Fraternité
RÉPUBLIQUE FRANÇAISE

DDTM27 - service - 2016-08-31T17:14:55
Sources :"© IGN BD Carto® 2013

EURE
Lot de pêche n° E-14

Longueur : 1763 m

Limite amont :

Tête aval du pont enjambant l'Eure (rue du 8 mai 1945) à Léry

Limite aval :

Tête aval du pont de la D77E enjambant la rivière Eure au niveau de la limite intercommunal entre léry et val de Reuil

Type de pêche, réserve et restriction :

Lot de pêche amateur

Accessibilité des berges :

Accès berge droite
Pêche interdite à partir des berges des îles

Légende

- PK_NAV_SNS
- Lot de pêche amateur
- Lot de pêche amateur et professionnel
- Réserve de pêche
- Restriction complémentaire

Liberté • Égalité • Fraternité
RÉPUBLIQUE FRANÇAISE

DDTM27 - service - 2016-08-31T17:15:46
Sources :"© IGN BD Carto® 2013

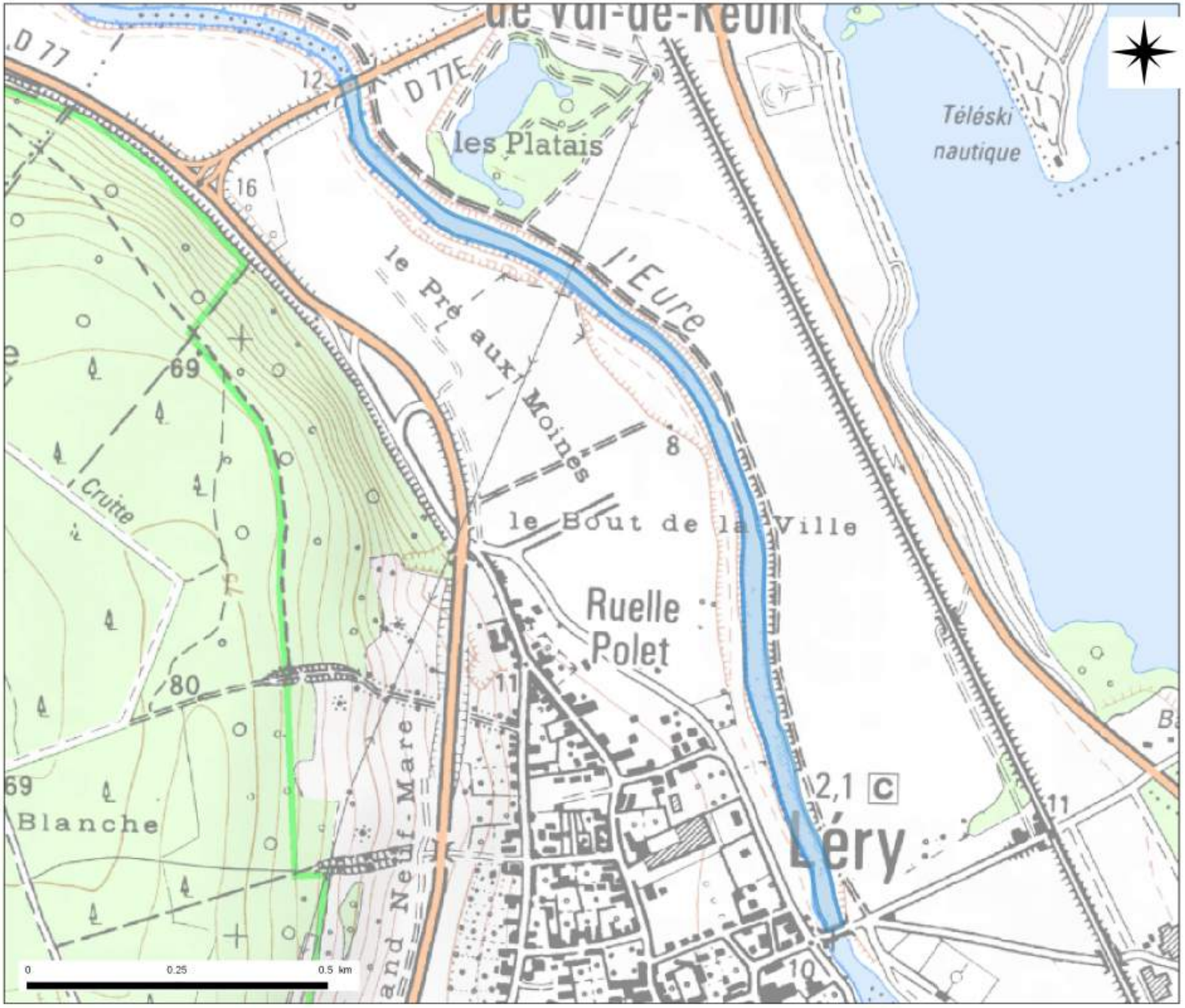

EURE
Lot de pêche n° E-15

Longueur : 1332 m

Limite amont :

Tête aval du pont de la D77E enjambant la rivière Eure au niveau de la limite intercommunal entre léry et val de Reuil

Limite aval :

Tête aval du pont enjambant la rivière Eure au niveau de la route de l'Eure à Pont de l'Arche

Type de pêche, réserve et restriction :

Lot de pêche amateur

Accessibilité des berges :

Accès berge droite
Pêche interdite à partir des berges des îles

Légende

- PK_NAV_SNS
- Lot de pêche amateur
- Lot de pêche amateur et professionnel
- Réserve de pêche
- Restriction complémentaire

Liberté • Égalité • Fraternité
RÉPUBLIQUE FRANÇAISE

DDTM27 - service - 2016-08-31T17:16:29
Sources :"© IGN BD Carto® 2013

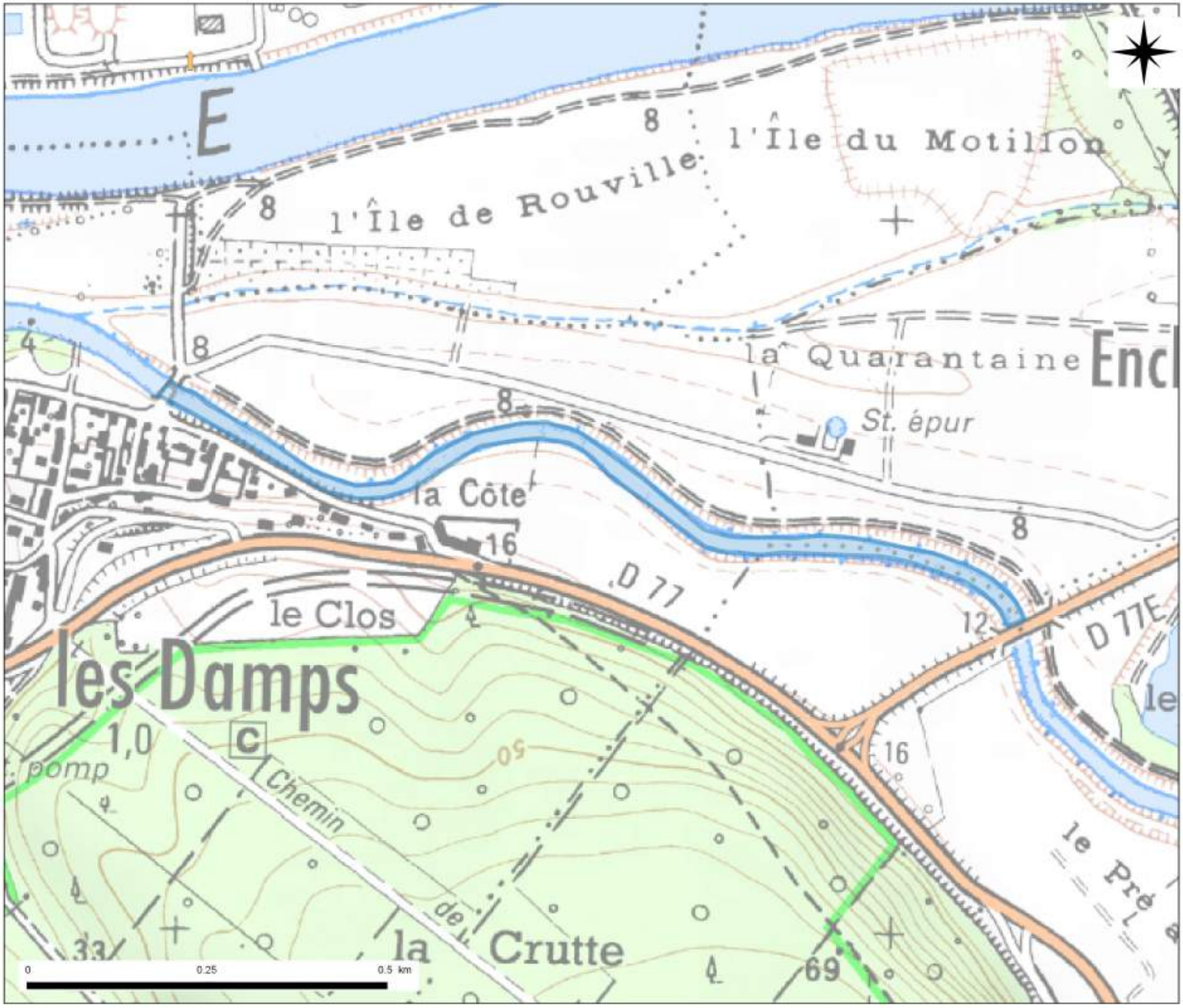

EURE
Lot de pêche n° E-16

Longueur : 1714 m

Limite amont :

Tête aval du pont enjambant la rivière Eure au niveau de la route de l'Eure à Pont de l'Arche

Limite aval :

Tête aval du pont de la D6015 enjambant l'Eure à Pont de l'Arche

Type de pêche, réserve et restriction :

Lot de pêche amateur

Accessibilité des berges :

Accès berge gauche
Pêche interdite à partir des berges des îles

Légende

- PK_NAV_SNS
- Lot de pêche amateur
- Lot de pêche amateur et professionnel
- Réserve de pêche
- Restriction complémentaire

Liberté • Égalité • Fraternité
RÉPUBLIQUE FRANÇAISE

DDTM27 - service - 2016-08-31T17:17:09
Sources :"© IGN BD Carto® 2013

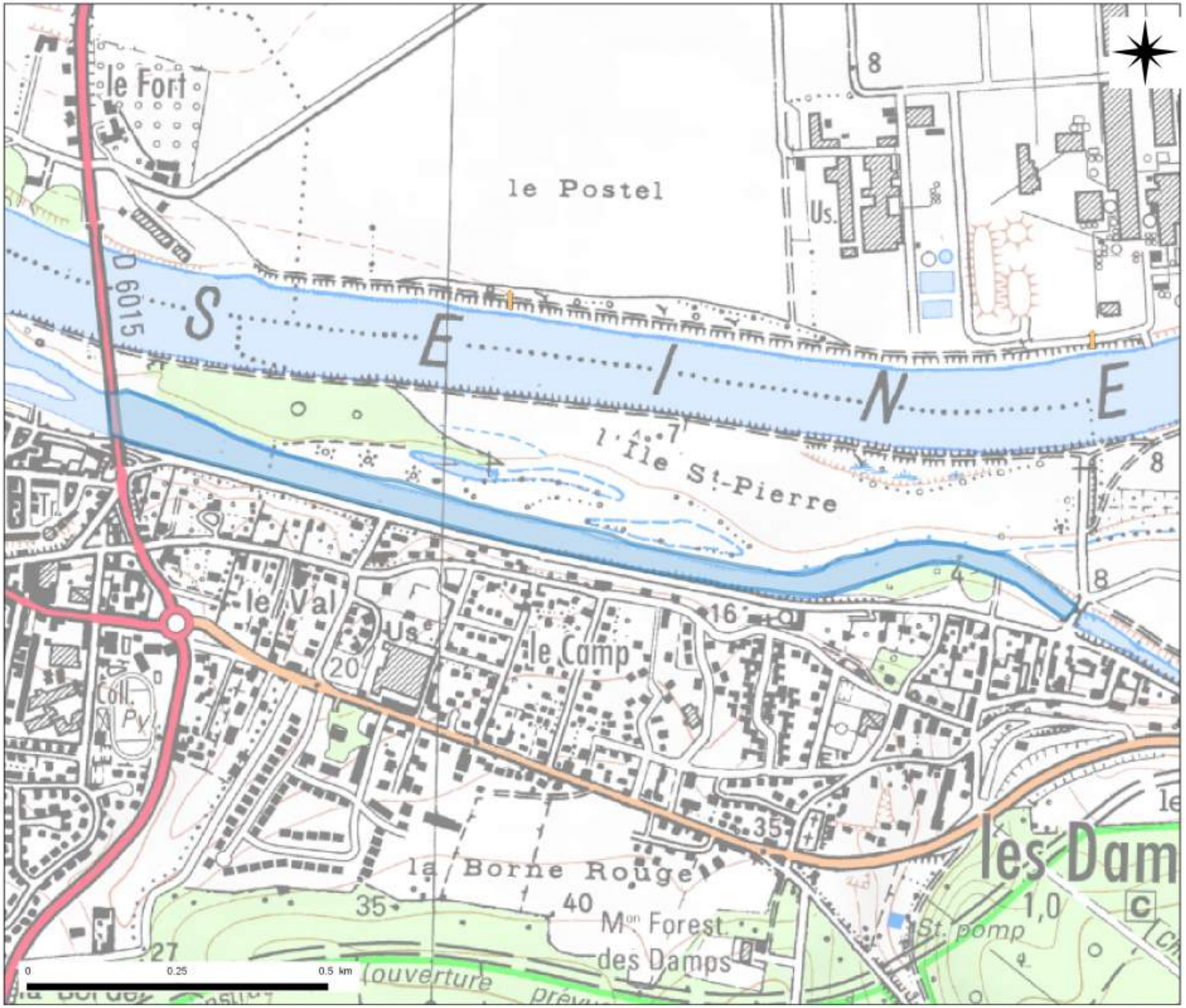

EURE
Lot de pêche n° E-17

Longueur : 2319 m

Limite amont :

Tête aval du pont de la D6015 enjambant l'Eure à Pont de l'Arche

Limite aval :

Limite intercommunale Pont de l'Arche – Criquebeuf-sur-Seine P.K 210 110

Type de pêche, réserve et restriction :

Lot de pêche amateur

Accessibilité des berges :

Accès berge gauche
Pêche interdite à partir des berges des îles

Légende

- PK_NAV_SNS
- Lot de pêche amateur
- Lot de pêche amateur et professionnel
- Réserve de pêche
- Restriction complémentaire

Liberté • Égalité • Fraternité
RÉPUBLIQUE FRANÇAISE

DDTM27 - service - 2016-08-31T17:18:10
Sources :"© IGN BD Carto® 2013

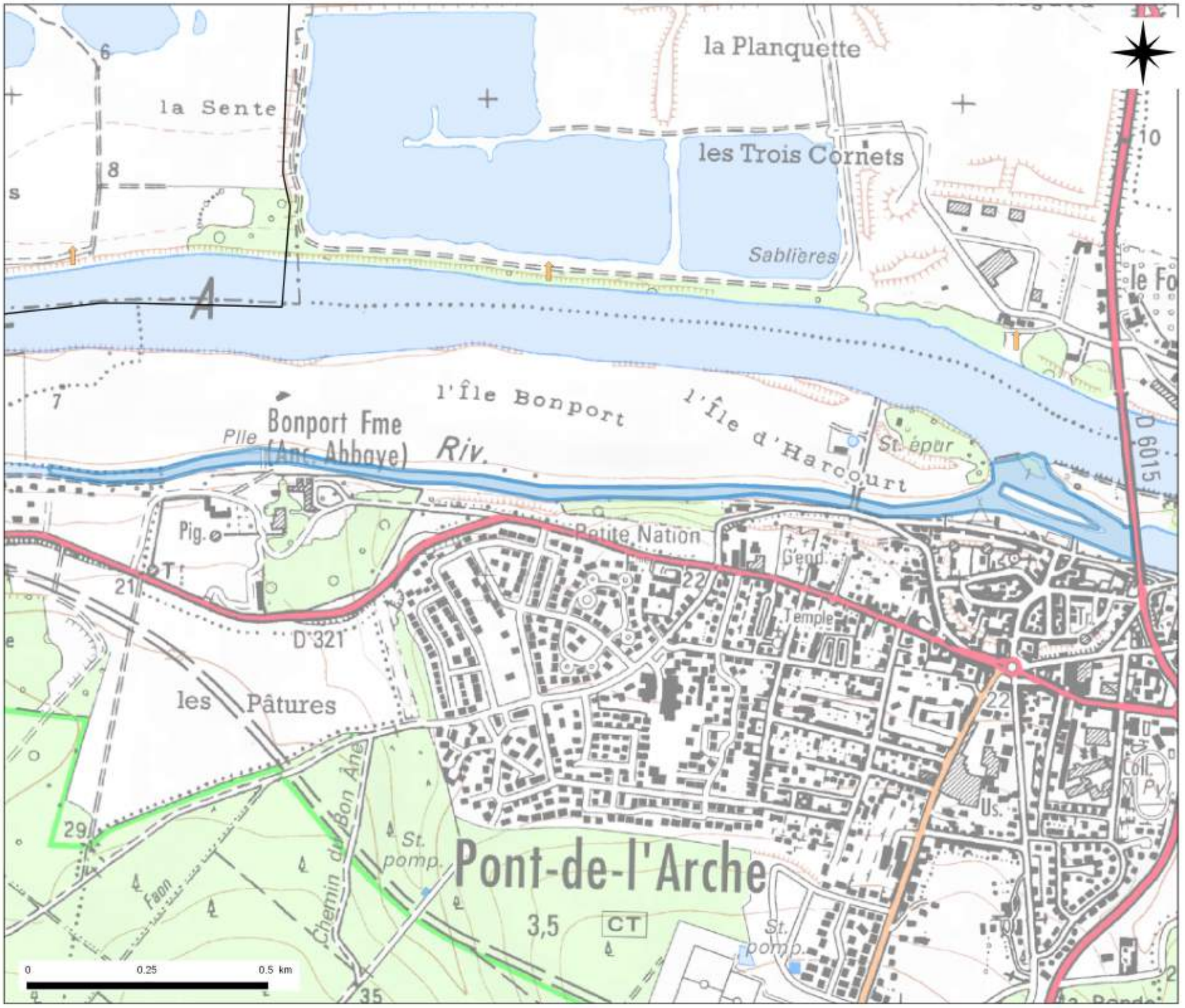

EURE
Lot de pêche n° E-18

Longueur : 4650 m

Limite amont :

Limite intercommunale Pont de l'Arche – Criquebeuf-sur-Seine P.K 210 110

Limite aval :

Profil transversal passant par le km 215 000 de la Seine

Type de pêche, réserve et restriction :

Lot de pêche amateur

Accessibilité des berges :

Accès berge gauche
Pêche interdite à partir des berges des îles

Légende

- PK_NAV_SNS
- Lot de pêche amateur
- Lot de pêche amateur et professionnel
- Réserve de pêche
- Restriction complémentaire

Liberté • Égalité • Fraternité
RÉPUBLIQUE FRANÇAISE

DDTM27 - service - 2016-08-31T17:19:17
Sources :"© IGN BD Carto® 2013

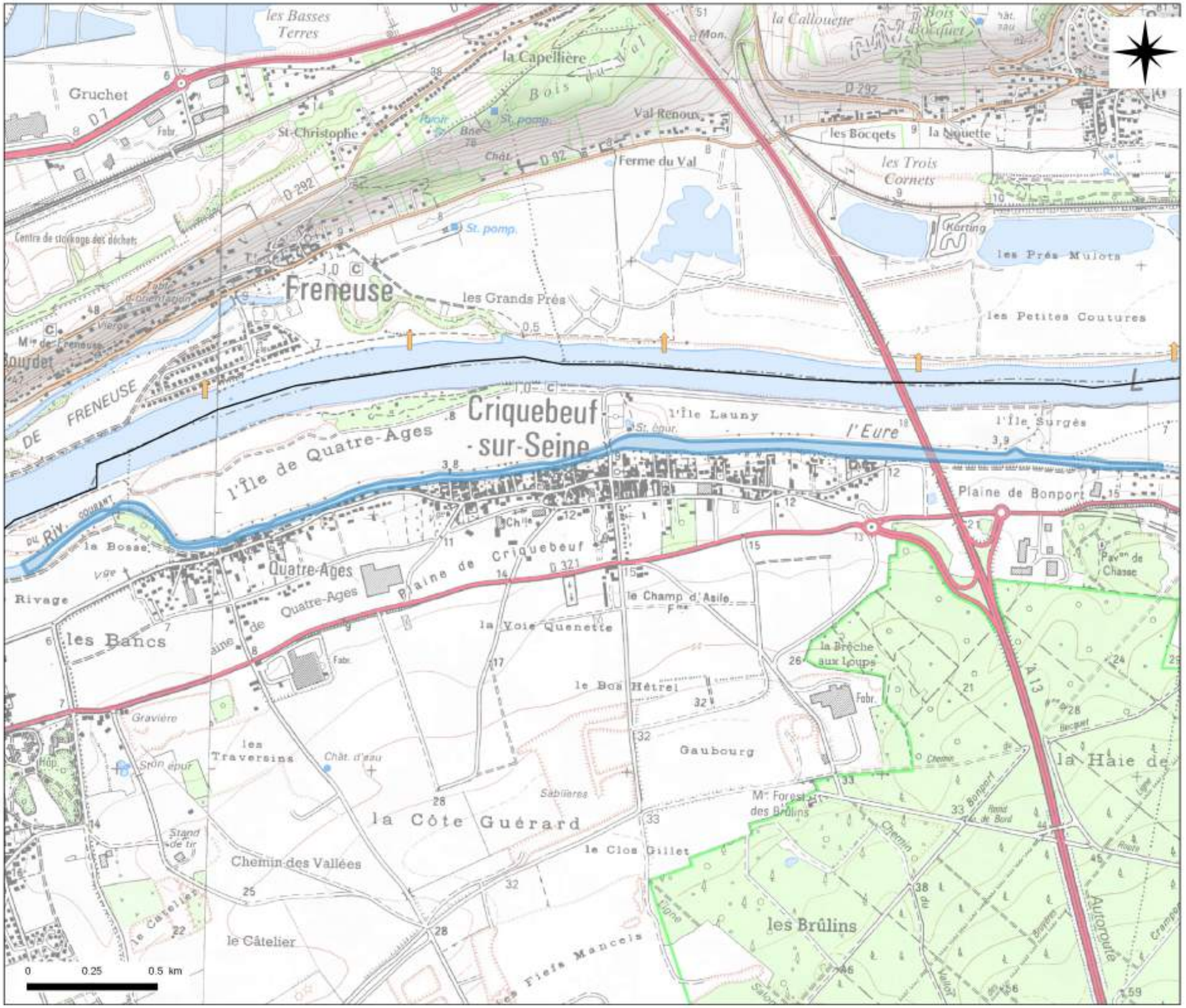

EURE
Lot de pêche n° E-19

Longueur : 1513 m

Limite amont :

Profil transversal passant par le km 215 000 de la Seine

Limite aval :

Limite du département de l'Eure avec la Seine Maritime

Type de pêche, réserve et restriction :

Lot de pêche amateur

Accessibilité des berges :

Accès berge gauche
Pêche interdite à partir des berges des îles

Légende

- PK_NAV_SNS
- Lot de pêche amateur
- Lot de pêche amateur et professionnel
- Réserve de pêche
- Restriction complémentaire

Liberté • Égalité • Fraternité
RÉPUBLIQUE FRANÇAISE

DDTM27 - service - 2016-08-31T17:19:55
Sources :"© IGN BD Carto® 2013

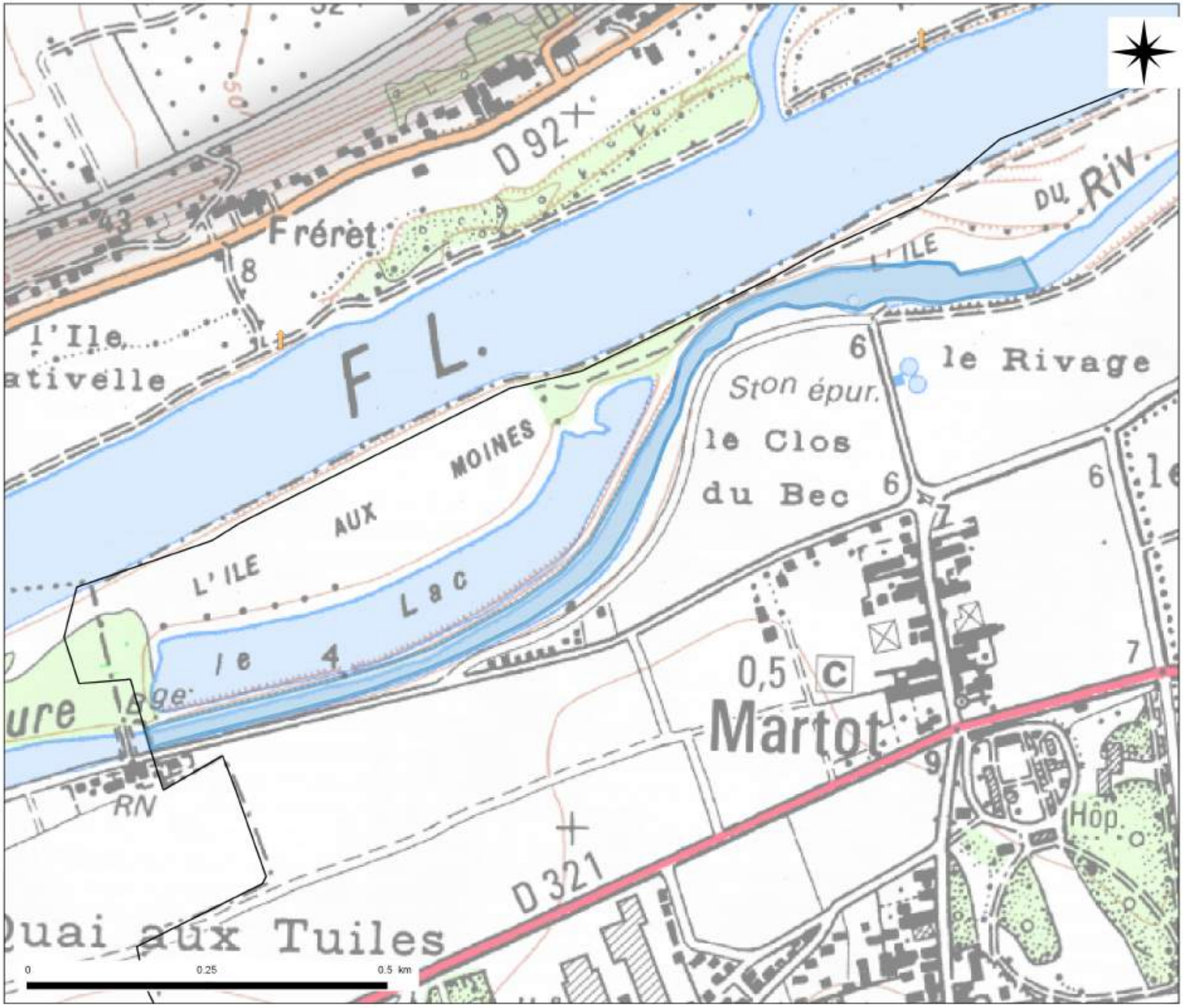

EURE
Lot de pêche n° E-20

Longueur : 900 m

Limite amont :

Etang de Martot

Limite aval :

Etang de Martot

Type de pêche, réserve et restriction :

Lot de pêche amateur

Accessibilité des berges :

Berge du plan d'eau

Légende

- PK_NAV_SNS
- Lot de pêche amateur
- Lot de pêche amateur et professionnel
- Réserve de pêche
- Restriction complémentaire

Liberté • Égalité • Fraternité
RÉPUBLIQUE FRANÇAISE
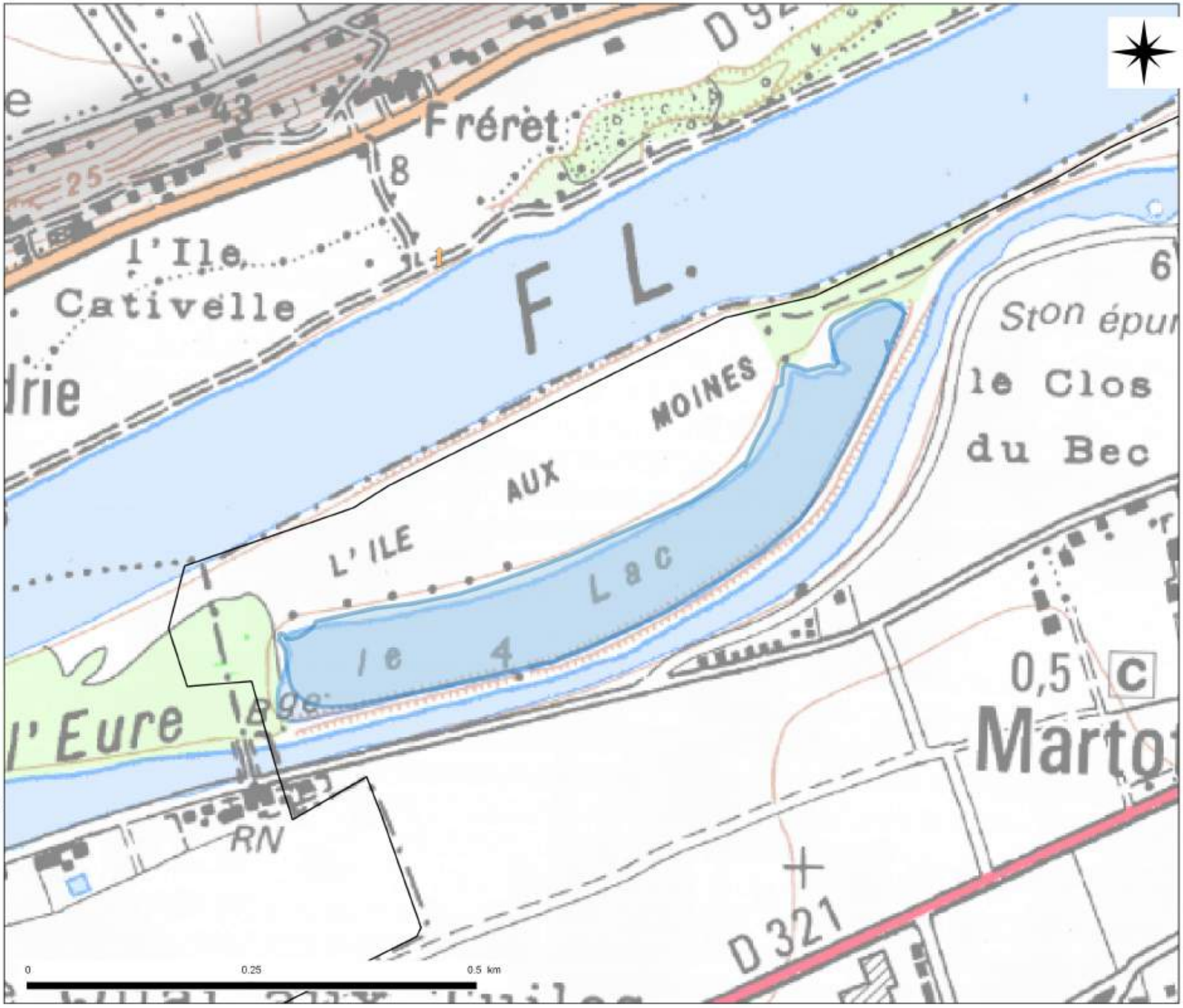
DDTM27 - service - 2016-08-31T17:20:51
Sources :"© IGN BD Carto® 2013