  
MINISTÈRE  
DE LA TRANSITION  
ÉCOLOGIQUE  
ET DE LA COHÉSION  
DES TERRITOIRES  
VALLÉE DE LA SEINE - MARAIS VERNIER  
PROJET DE CLASSEMENT AU TITRE DES SITES

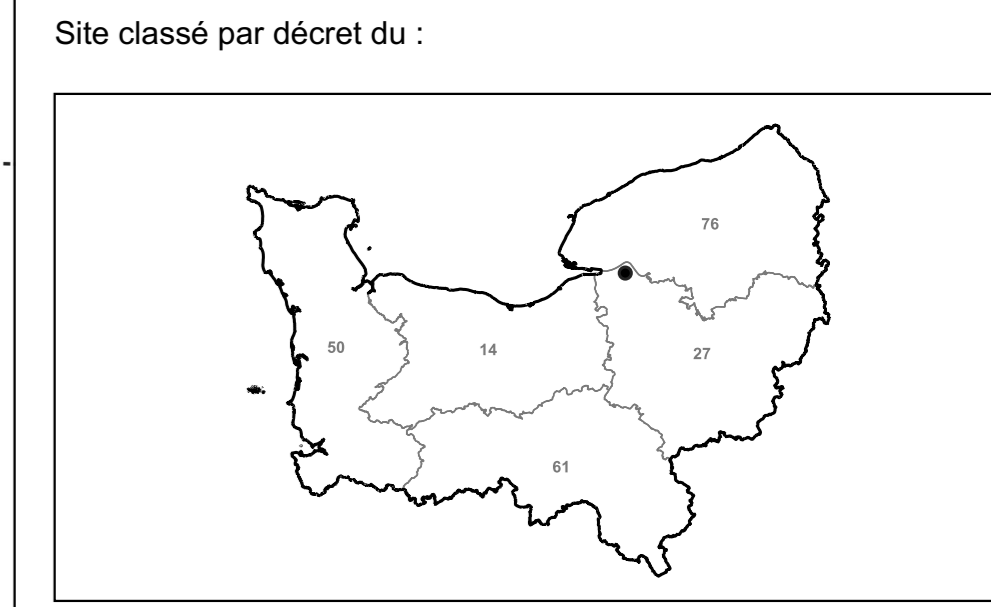



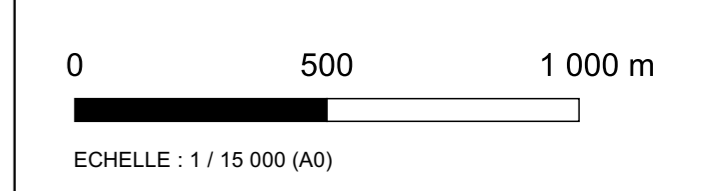


Tableau d'assemblage global

-  Point de départ
  -  Délimitation du site
  -  Limites de commune
- Carte n° X



ÉCHELLE : 1 : 15 000 (A0)  
Sources : Cadastre fiscal du 01.07.2021 DREAL Normandie  
Projection : RGF93 - Lambert 93 (EPSG : 2154)

Fichier : SC\_VALLEE\_SEINE\_MARAI\_VERNIER\_TABLEAU\_ASSEMBLAGE\_GLOBAL\_ADH.PDF  
Production : DREAL Normandie, le 27.07.2022