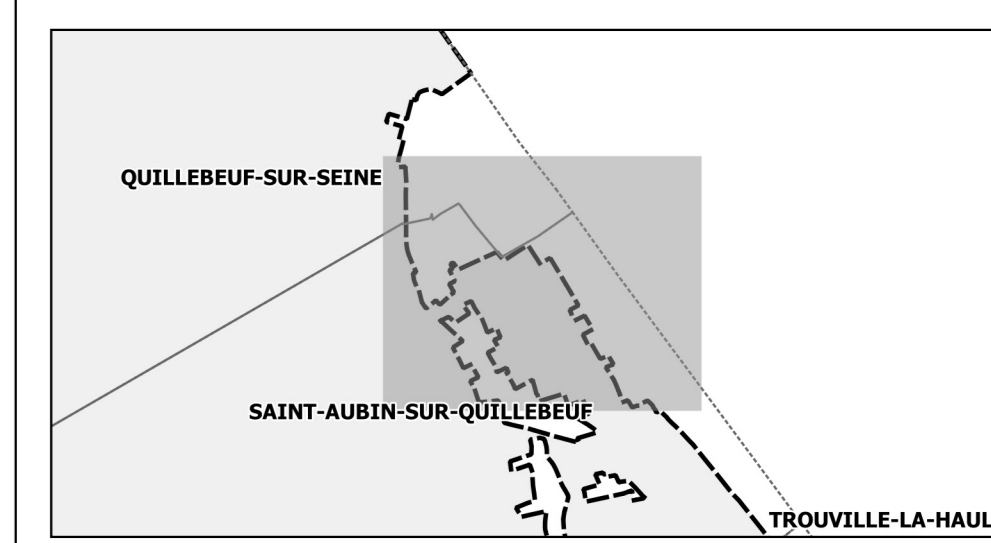


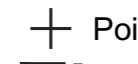





**MINISTÈRE DE LA TRANSITION ÉCOLOGIQUE ET DE LA COHÉSION DES TERRITOIRES**  
Collaboration

**VALLÉE DE LA SEINE - MARAIS VERNIER**  
 PROJET DE CLASSEMENT AU TITRE DES SITES

Site classé par décret du :



**Carte n° 17**  
 Normandie - Eure  
**SAINT-AUBIN-SUR-QUILLEBEUF**  
 Planche communale 1 sur 3  
**Sections : AB (Feuille 1), AD (Feuille 1), ZL (Feuille 1)**

- |   |   |
|---|---|
|  |  |
|  |  |
|  |  |
|   |  |

0 100 200 m  
 ÉCHELLE : 1 : 2000 (A0)

Sources :  
 Cadastre fiscal du 01.07.2021  
 DREAL Normandie

Projection :  
 RGF93 - Lambert 93  
 (EPSG : 2154)  
 Fichier :  
 SC\_VALLÉE\_SEINE\_MARAIS\_VERNIER\_17\_SAINT-AUBIN-SUR-QUILLEBEUF\_1\_3\_A0H.PDF  
 Production : DREAL Normandie, le 28.07.2022